

位置圖 LOCATION PLAN

比例 SCALE 1 : 150 000

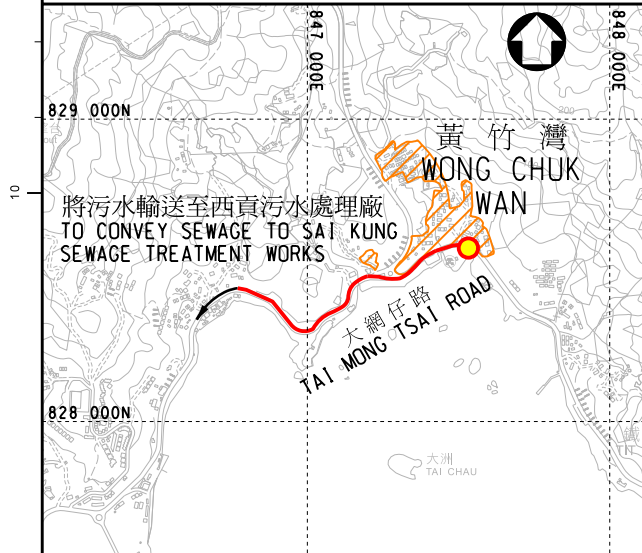



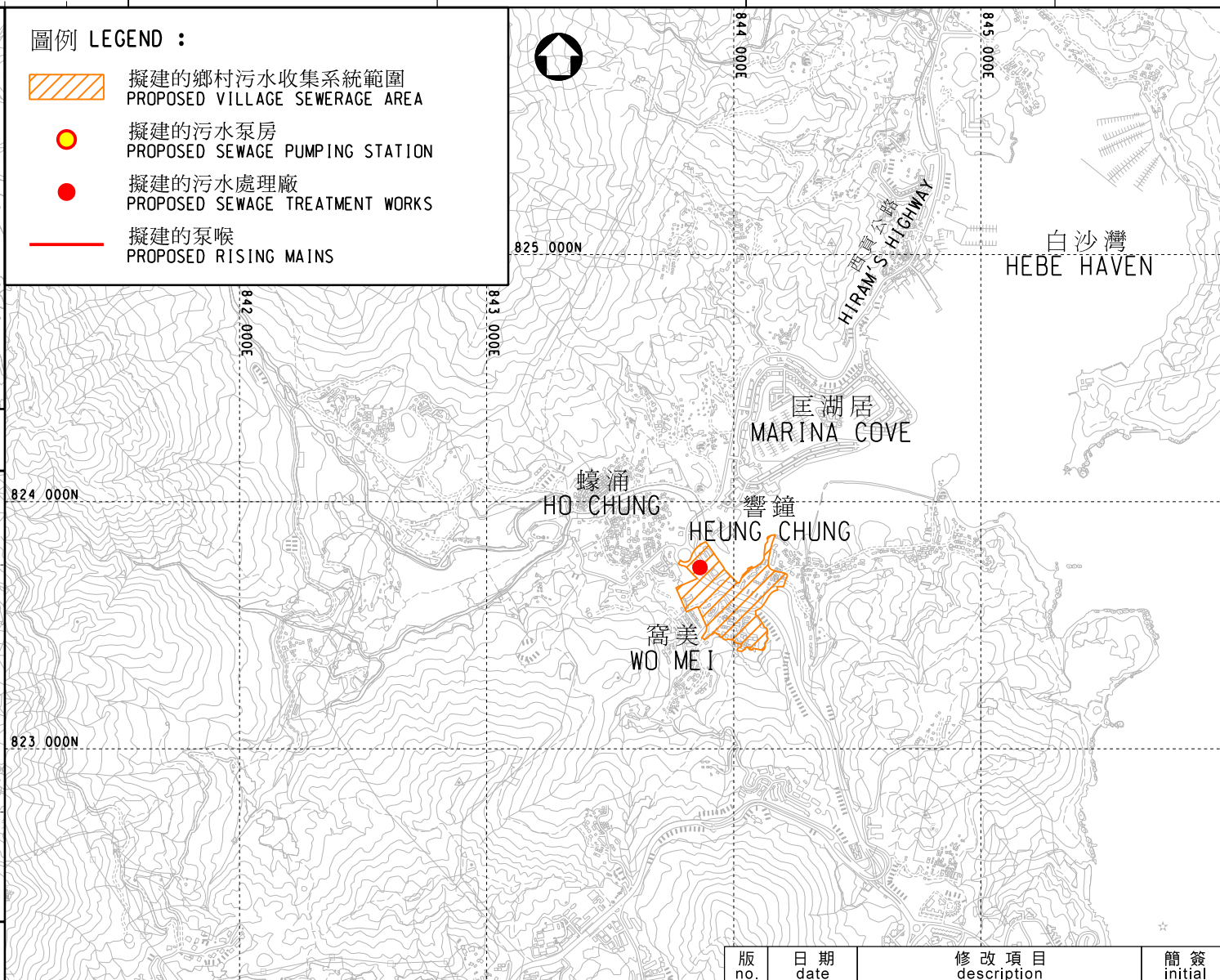


插圖 INSET

比例 SCALE 1 : 25 000

圖例 LEGEND :

-  擬建的鄉村污水收集系統範圍
PROPOSED VILLAGE SEWERAGE AREA
-  擬建的污水泵房
PROPOSED SEWAGE PUMPING STATION
-  擬建的污水處理廠
PROPOSED SEWAGE TREATMENT WORKS
-  擬建的泵喉
PROPOSED RISING MAINS



圖則名稱 drawing title

工務工程計劃編號431DS - 牛尾海污水收集系統第2階段第3部分
PWP ITEM NO.431DS - PORT SHELTER SEWERAGE, STAGE 2, PACKAGE 3

繪畫 drawn
SIGNED K. S. LEUNG

核對 checked
SIGNED Ir T. K. WONG

批核 approved
SIGNED Ir C. K. CHAN

部門 office
**特別職務部
SPECIAL DUTY DIVISION**

版 no. 日期 date

日期 date 31 AUG 2020

日期 date 31 AUG 2020


日期 date 31 AUG 2020

修改項目 description 簡簽 initial

圖則編號 drawing no. 比例 scale

DVD/2020/028 1 : 25 000

保留版權 COPYRIGHT RESERVED

 香港特別行政區政府渠務署
DRAINAGE SERVICES DEPARTMENT
GOVERNMENT OF THE HONG KONG
SPECIAL ADMINISTRATIVE REGION