

# 透過地理資訊地圖

## 查閱渠務紀錄

### 簡易指引

(第二版)

二零一八年十二月 修訂



渠務署

Drainage Services Department

## 1 目的

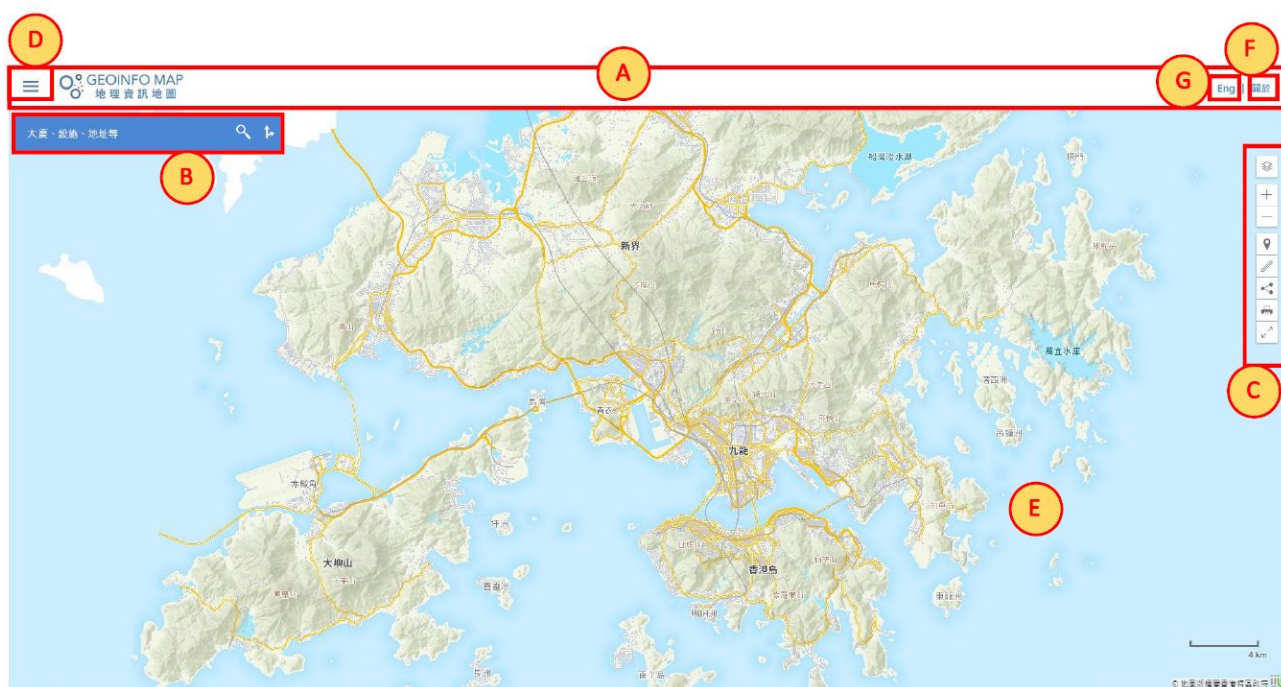
協助使用者透過「地理資訊地圖」查閱屬於渠務署的渠務紀錄。

## 2 系統要求

- 支援瀏覽器: Chrome / Safari
- 建議屏幕解析度: 1280 x 1024
- 「地理資訊地圖」網址: <https://www.map.gov.hk/gm/?lg=tc>

## 3 「地理資訊地圖」概覽

3.1 「地理資訊地圖」是由香港特別行政區政府為公眾提供的地理空間信息服務，目的是方便市民搜尋和了解香港的地理位置、建築和自然環境，以及公共設施等資訊。



- |             |                 |
|-------------|-----------------|
| (A) 頂部      | (E) 地圖檢視        |
| (B) 搜尋欄     | (F) 有關地理資訊地圖的使用 |
| (C) 地圖工具欄   | (G) 語言選項        |
| (D) 類別/記錄面板 |                 |

3.2 有關「地理資訊地圖」的使用條款及條件、私隱政策或知識產權告示等資訊，請點擊「地理資訊地圖」網頁右上角「關於」標籤。

## 4 查閱渠務紀錄

4.1 渠務設施標記只會在較大的地圖比例層顯示。用戶可使用地圖工具欄上的地圖放大工具去放大地圖。



4.2 在左上方點擊  標籤，然後再點擊「環境」按鈕。



4.3 點選「渠務管道及沙井」以顯示渠務設施標記。



4.4 放大地圖至相關位置。


注意：渠務設施標記只會在較大的地圖比例層顯示。

4.5 點選地圖上任何一個渠務設施標記。

4.6 所點選位置附近的渠務設施的相關資訊(渠務設施編號等)會於「類別/記錄面板」中顯示。地圖上相應的渠務設施會轉為藍綠色。



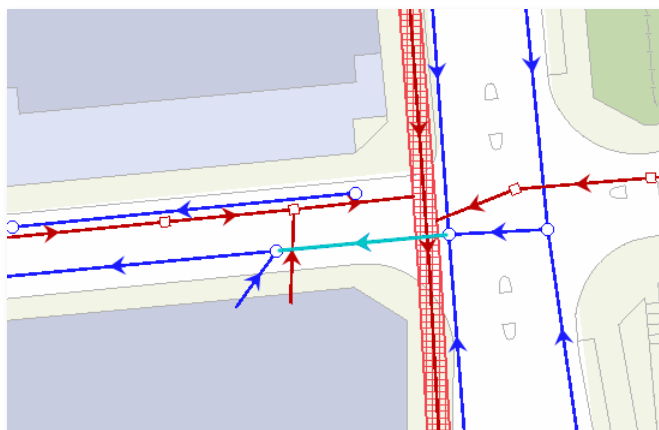
## 5 以設施編號搜尋渠務紀錄

5.1 點擊左上角的  標籤，然後點擊「環境」按鈕，再點選「渠務管道及沙井」按鈕。

5.2 輸入渠務設施編號，然後按「搜尋」。



5.3 搜尋結果會在「類別/記錄面板」上顯示，地圖上相應的渠務設施會轉為藍綠色。



-完-