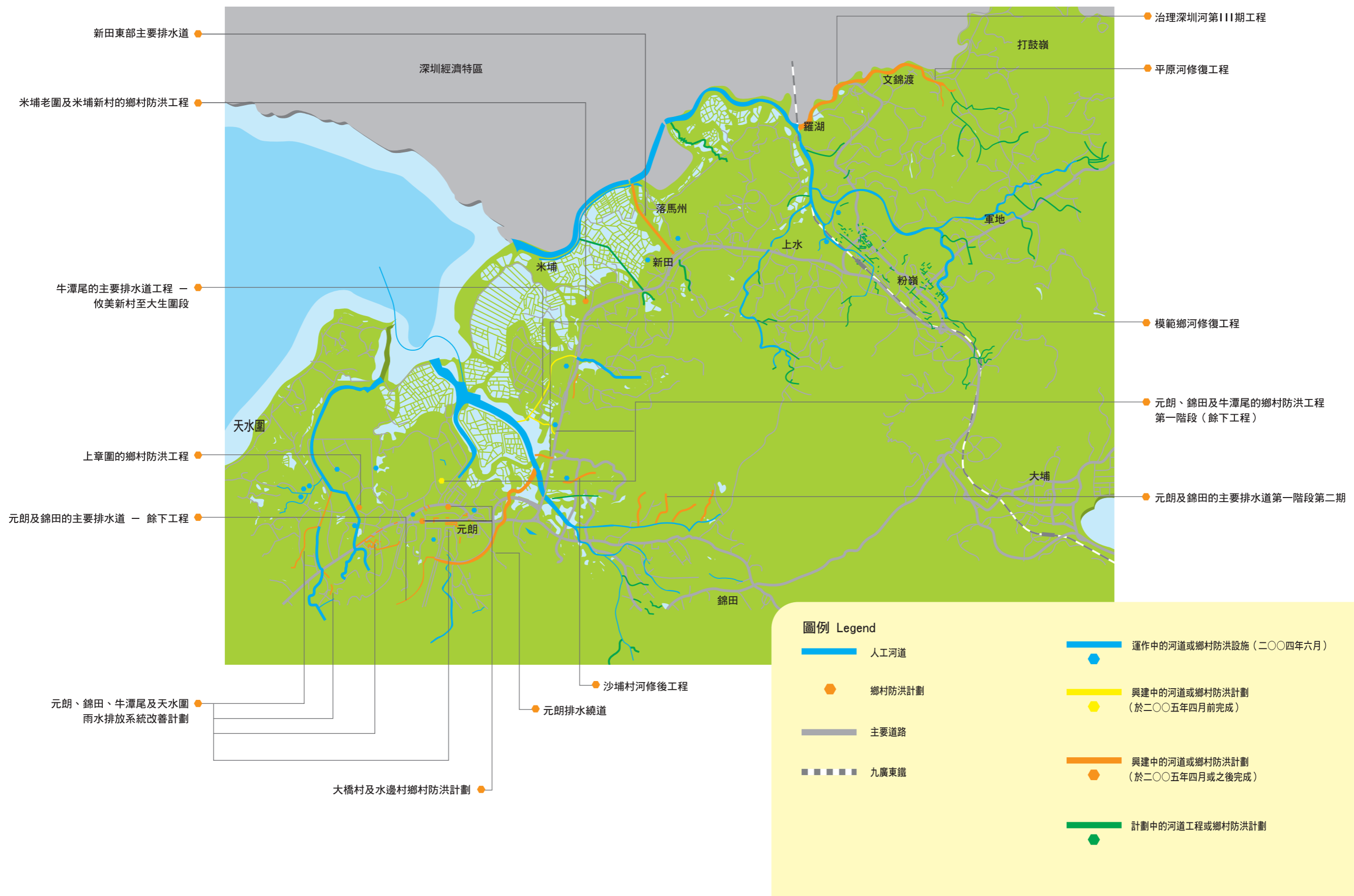


# 附錄 B—新界北部及西北部主要防洪工程位置圖



- 新田東部主要排水道
- 米埔老圍及米埔新村的鄉村防洪工程
- 牛潭尾的主要排水道工程 — 攸美新村至大生圍段
- 上章圍的鄉村防洪工程
- 元朗及錦田的主要排水道 — 餘下工程
- 元朗、錦田、牛潭尾及天水圍雨水排放系統改善計劃
- 大橋村及水邊村鄉村防洪計劃

- 治理深圳河第III期工程
- 平原河修復工程
- 模範鄉河修復工程
- 元朗、錦田及牛潭尾的鄉村防洪工程第一階段（餘下工程）
- 元朗及錦田的主要排水道第一階段第二期









**圖例 Legend**

	人工河道		運作中的河道或鄉村防洪設施（二〇〇四年六月）
	鄉村防洪計劃		興建中的河道或鄉村防洪計劃（於二〇〇五年四月前完成）
	主要道路		興建中的河道或鄉村防洪計劃（於二〇〇五年四月或之後完成）
	九廣東鐵		計劃中的河道工程或鄉村防洪計劃

# 附錄 B—西九龍主要防洪工程位置圖



## 圖例

- |   |                              |  |                         |
|---|------------------------------|--|-------------------------|
|  | 西九龍雨水排放系統改善計劃第1階段工程          |  | 西九龍雨水排放系統改善計劃第3階段第2期    |
|  | 西九龍雨水排放系統改善計劃第2階段第1期工程       |  | 西九龍雨水排放系統改善計劃—荔枝角雨水轉運計劃 |
|  | 西九龍雨水排放系統改善計劃第2階段第2期及第3階段第1期 |  | 啟德雨水轉運計劃                |
|   |                              |   | 大坑東蓄洪池                  |
|   |                              |  | 主要道路                    |